

MAPA GOSPODARCZO-PRZEGLĄDOWA
DRZEWOSTANÓW

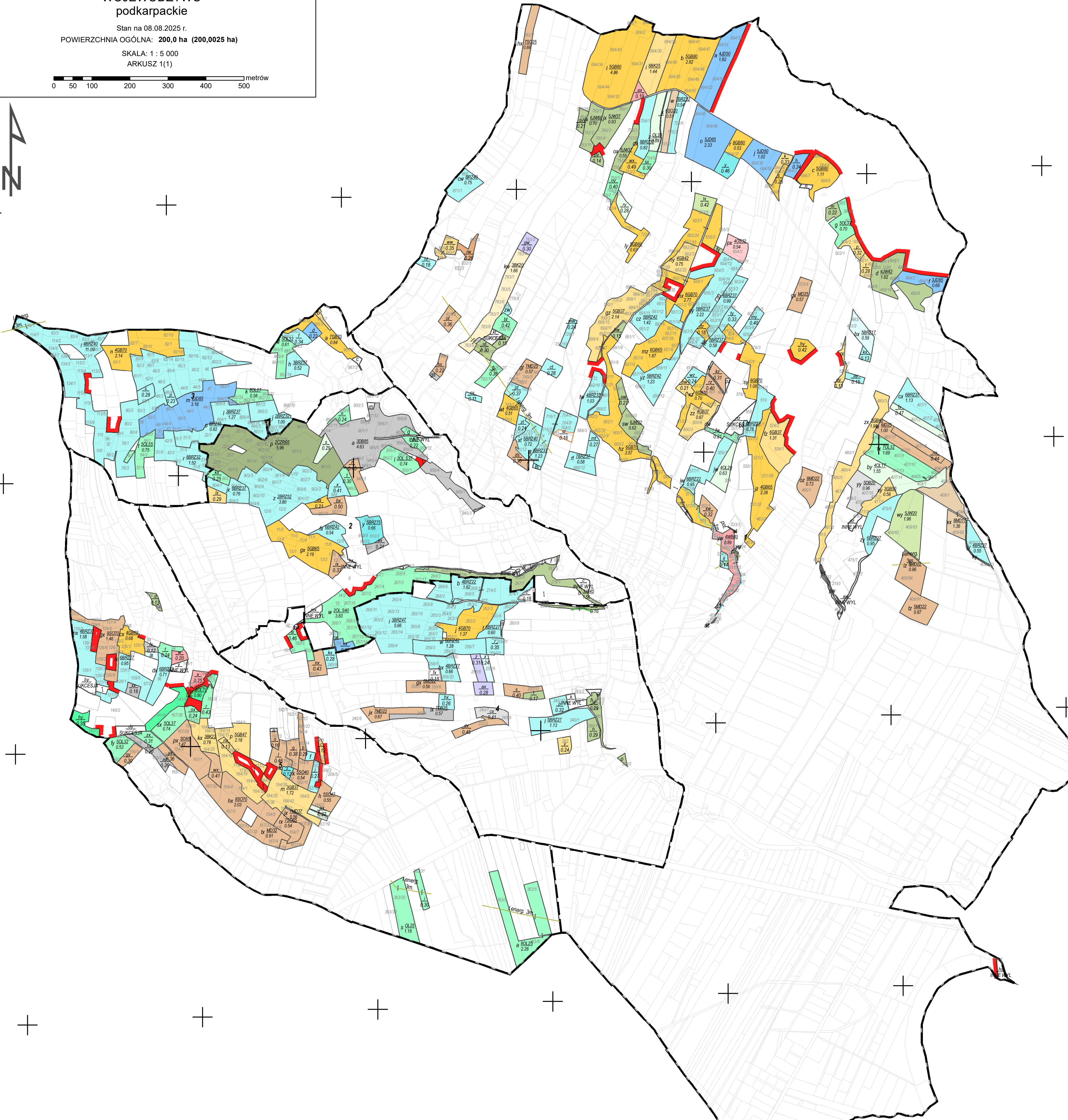
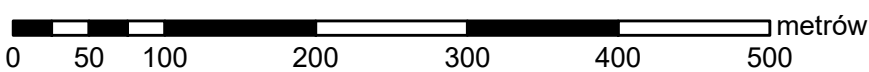
OBREBU
PRZEDMIEŚCIE DUBIECKIE

GMINA:
Dubiecko - obszar wiejski
POWIAT
przemyski
WOJEWÓDZTWO
podkarpackie

Stan na 08.08.2025 r.
POWIERZCHNIA OGÓLNA: 200,0 ha (200,0025 ha)

SKALA: 1 : 5 000

ARKUSZ 1(1)

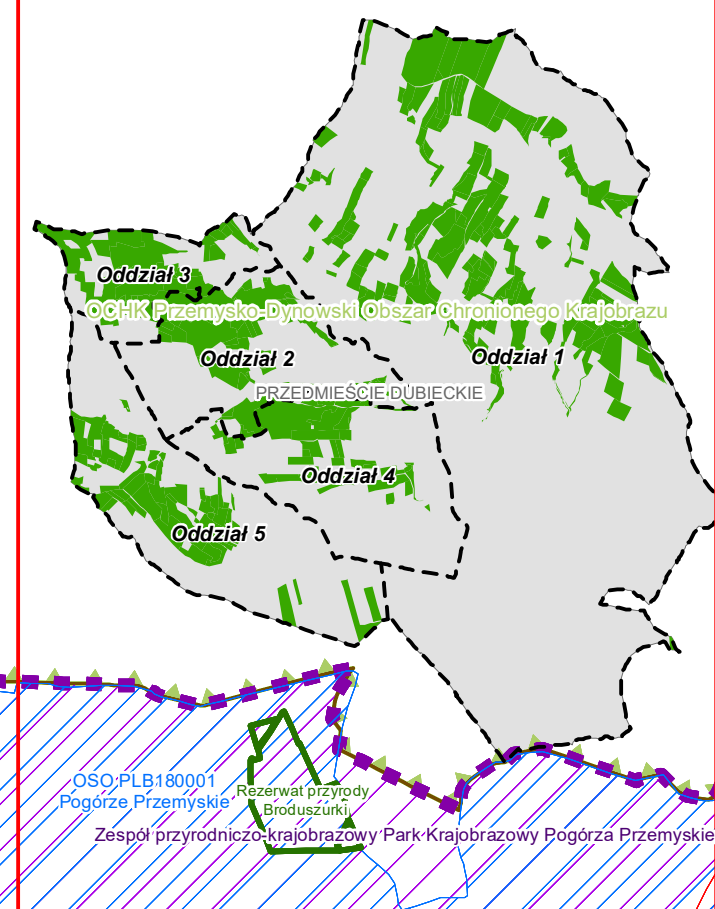


- Granica oddziału
- Granica pododdziału
- Granica działek ewidencyjnych
- Granica powierzchni niestanowiących wyłączenia (PNSW)
- Tory kolejowe
- Droga leśna
- Droga publiczna
- Ciek
- Linia energetyczna, telekomunikacyjna, rurociąg
- Pozostałe obiekty liniowe

- Granice kompleksów od lasów innej własności
- Granice współwłasności z inną własnością
- Granice gruntów przeznaczonych do zalesienia
- Kasownik
- Osobliwości przyrodnicze punktowe
- Osobliwości przyrodnicze powierzchniowe
- Opis oddziału
- Opis pododdziału
- Opis pododdziału z lasami poza ewidencją

- Grunty leśne zalesione
- | | | | | | | | | | | |
|---------------------------|--------------|---------------------------|-------------------------------|---------------------|------------------------------------------------------------------|------------|-------------------------------------|--------------------------------------------------|------------------------|-----------------------------|
| grunty leśne I klasa | niezalesione | do 21 lat | do wieku | rebrne | starsze | | | | | |
| śsosna (SO), modrzew (MD) | świerk (ŚW) | jodła (JD), daglezja (DG) | dąb (DB), dąb czerwony (DB.C) | buk (BK), grab (GB) | jesion (JS), klon (KL), jawor (JW), wiąz (WZ), czereśnia (CZR.P) | olsza (OL) | brzoza (BRZ), robinia akacjowa (AK) | lipa (LP), osika (OS), topola (TP), wierzba (WB) | Pozostałe grunty leśne | Plazowina liściasta/iglasta |

MAPA SYTUACYJNA W SKALI 1 : 40000



Mapę sporządzono na podstawie mapy ewidencyjnej obrębu ewidencyjnego PRZEDMIEŚCIE DUBIECKIE

Układ współrzędnych PL-1992

Wykonał: Maciej Sarnowski
Sprawdziła: Anna Sulik

Opracowanie:
TAXUS.UL
Taxus UL Sp. z o.o.
ul. Ochocka 14
02-495 Warszawa
www.taxusul.com.pl